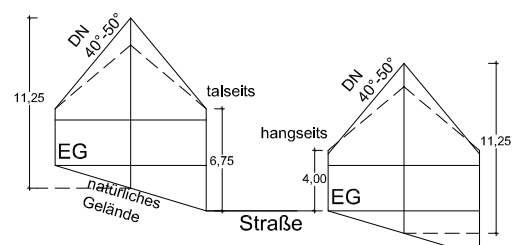
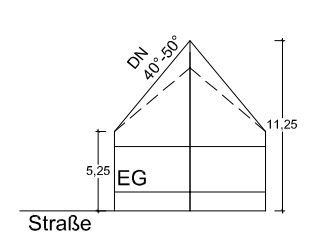


Systemschnitte M 1:500

Plangebiet I

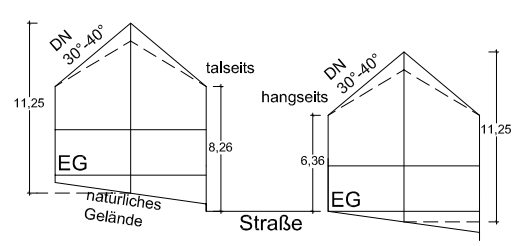


Systemschnitt für alle Grundstücke in Hanglage (ab 7° Geländeneigung)

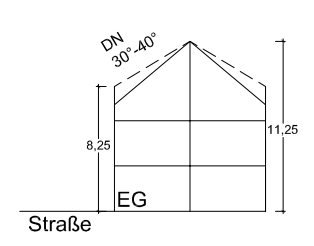


Systemschnitt für alle Grundstücke bei ebenem Gelände (bis 7° Geländeneigung)

Plangebiet II



Systemschnitt für alle Grundstücke in Hanglage (ab 7° Geländeneigung)



Systemschnitt für alle Grundstücke bei ebenem Gelände (bis 7° Geländeneigung)

Zeichenerklärung

- Grenze des räumlichen Geltungsbereichs der örtlichen Bauvorschriften
- Abgrenzung der Plangebiete I und II
- Kennzeichnung Plangebiet I
- Kennzeichnung Plangebiet II

Gemeinde Merzhausen

Örtliche Bauvorschriften für den Bereich "Heimatstraße, Dorfstraße, Herchersgarten, Weberstraße"

Verfahrensdaten

Aufstellungsbeschluss	13.12.2012
Offenlage	16.04.2013 - 15.05.2013
Satzungsbeschluss	13.06.2013
In Kraft getreten am	09.07.2013

Es wird bestätigt, dass der Inhalt dieses Planes sowie die örtlichen Bauvorschriften mit den hierzu ergangenen Beschlüssen des Gemeinderates der Gemeinde Merzhausen übereinstimmen.

Merzhausen, den 13. Juni 2013

Christian Ante
Bürgermeister

Bekanntmachungsvermerk:
Die Bekanntmachung erfolgte
a) durch Aushang an der Verkündungstafel der Gemeinde 79249 Merzhausen vom 1. Juli 2013 bis 8. Juli 2013
b) Hinweis auf diesen Aushang im Mitteilungsblatt Nr. 13/2013 der Verwaltungsgemeinschaft Hexental vom 28. Juni 2013

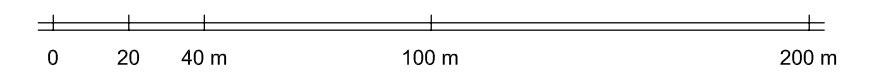
Die Satzung ist damit am 9. Juli 2013 in Kraft getreten.

Merzhausen, den 9. Juli 2013

Christian Ante
Bürgermeister

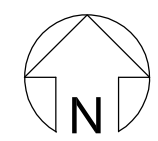
Die Planunterlage nach dem Stand vom Juni 2012 entspricht den Anforderungen des § 1 PlanZVO vom 22.07.2011

Plandaten



M. 1 / 2000
Im Originalformat (siehe unten)

Plandatum: 13. Juni 2013
 Bearbeiter: Fa/Kop
 Projekt-Nr: S-12-063
 Planformat: 580 x 297



fsp.stadtplanung
 Fahle Stadtplaner Partnerschaft
 Schwabentorring 12, 79098 Freiburg
 Fon 0761/36875-0, www.fsp-stadtplanung.de