




Geothermiekataster Merzhausen und geologische Zonierung




Techn.-ökonom. Potenzial:
12% des Gebäudewärmebedarfs

Wärmebedarfsdeckung mit bis zu
99 m langen Sonden in Zone I und
150 m langen Sonden in Zone II & III





Legende

 Öffentliche_Liegenschaften

Wärmebedarfsdeckung nach Sanierung mit

-  1 Erdwärmesonde
-  2 Erdwärmesonden
-  3 oder 4 Erdwärmesonden

Nutzungsart

-  Gewässer
-  Wald
-  Straße
-  Flurstücke

Verwerfungen 

Artesergebiet 