

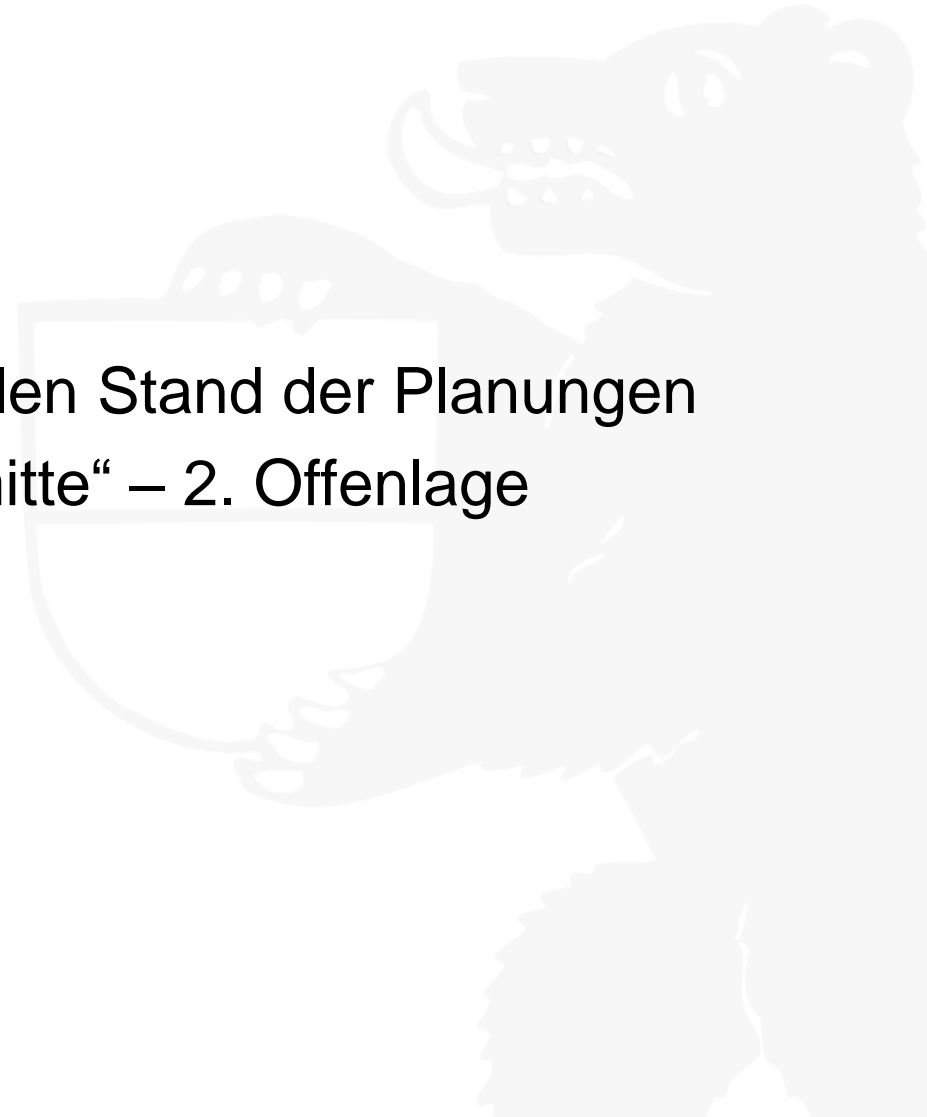
Bürgerversammlung Projekt „Neue Ortsmitte“

2. Dezember 2009

Herzlich willkommen !

Ablauf der Veranstaltung

- Begrüßung
- Information zum aktuellen Stand der Planungen
- Bebauungsplan „Ortsmitte“ – 2. Offenlage
- Fragestunde

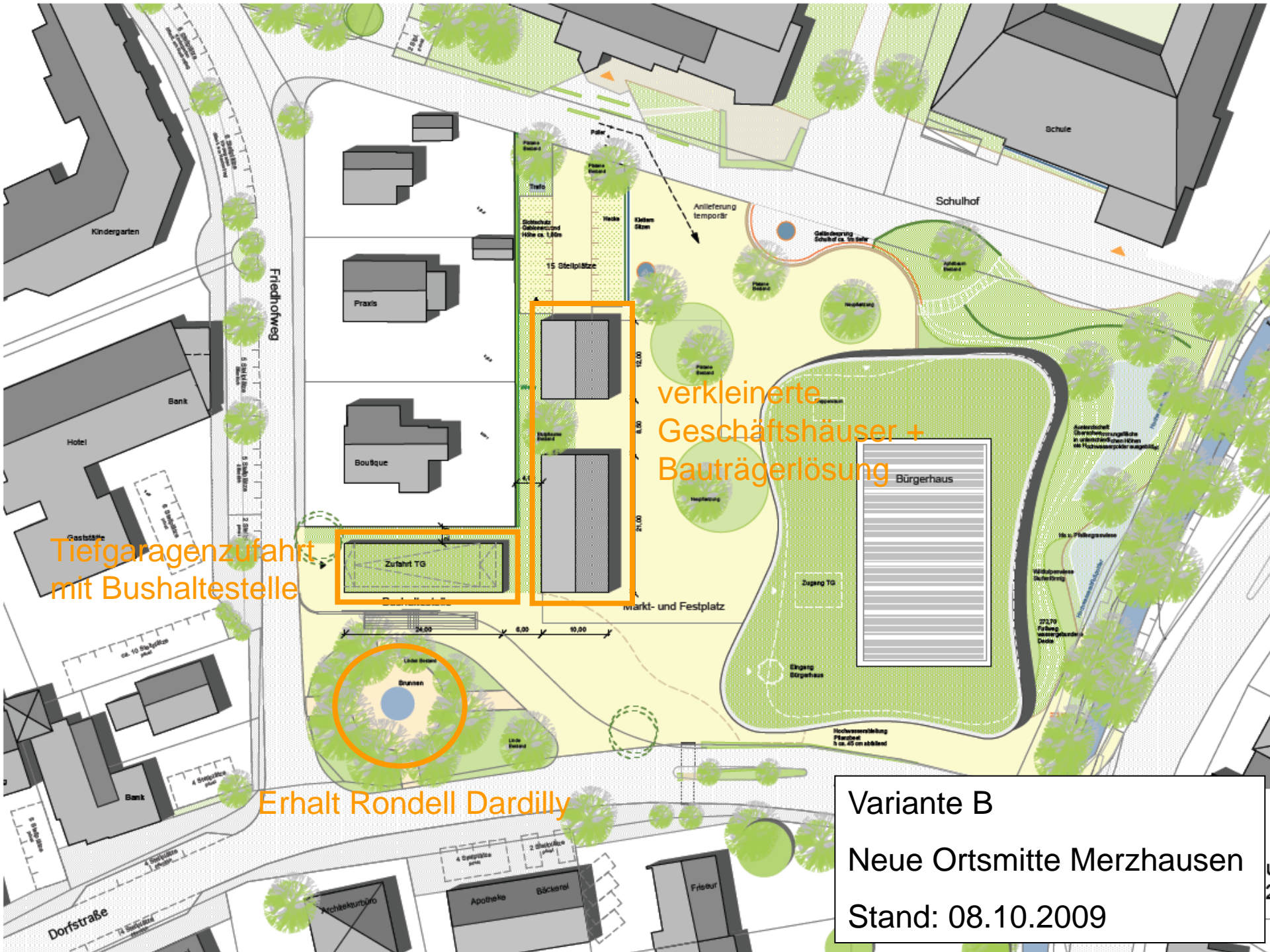


Was ist eine Bürgerversammlung?

- Veranstaltung der Gemeinde,
- über wichtige Gemeindeangelegenheit,
- für ihre Einwohner,
- dient der Information und Unterrichtung und
- soll Gelegenheit geben, selbst ihren Willen, zu bekunden und Vorschläge und Anregungen zu geben.

Aktueller Planungsstand:

- 27.07.09 Bürgerversammlung
- 08.10.09 Vorstellung von 4 Varianten
Festlegung auf Variante B
mit Bürgerhaus, Tiefgarage und verkleinertem
Geschäftshaus, Bauträgerlösung
- 22.10.09 Standort der Heizzentrale an der Sporthalle
verworfen, Energiekonzept soll im
Dezember beschlossen werden



Tiefgaragenzufahrt
mit Bushaltestelle

verkleinerte
Geschäftshäuser +
Bauträgerlösung

Erhalt Rondell Dardilly

Variante B
Neue Ortsmitte Merzhausen
Stand: 08.10.2009

Aktueller Planungsstand – Bürgerbeteiligung:

Bürgerentscheid zur Planung in diesem Stadium rechtlich nicht zulässig.

GR hat zwar fast alle Anregungen aus der Bürgerversammlung in die Planung aufgenommen, möchte aber Rückkopplung mit der Bürgerschaft.

Darum: Heute erneute Bürgerversammlung.

Aktueller Planungsstand – Finanzen:

Investitionen	Stand: 08.10.09
Bürgerhaus	6.100.000 Euro
Tiefgarage	1.800.000 Euro
Geschäftshaus	keine bei Bauträgerlösung
Außenanlagen	900.000 Euro
Summe:	8.800.000 Euro

Aktueller Planungsstand – Energieversorgung:

Am 17.12.2009 zu klärende Fragen:

1. Geothermie nur zur Kühlung oder auch zur Heizung?
2. Passivbauweise beim Bürgerhaus?
3. Kleiner oder großer Nahwärmeverbund?

Bebauungsplan - Entwurf - 2. Offenlage

„Ortsmitte“ Gemeinde Merzhausen

Teilbebauungsplan „Nord - West“

Gestaltungsplan

M. 1:1000



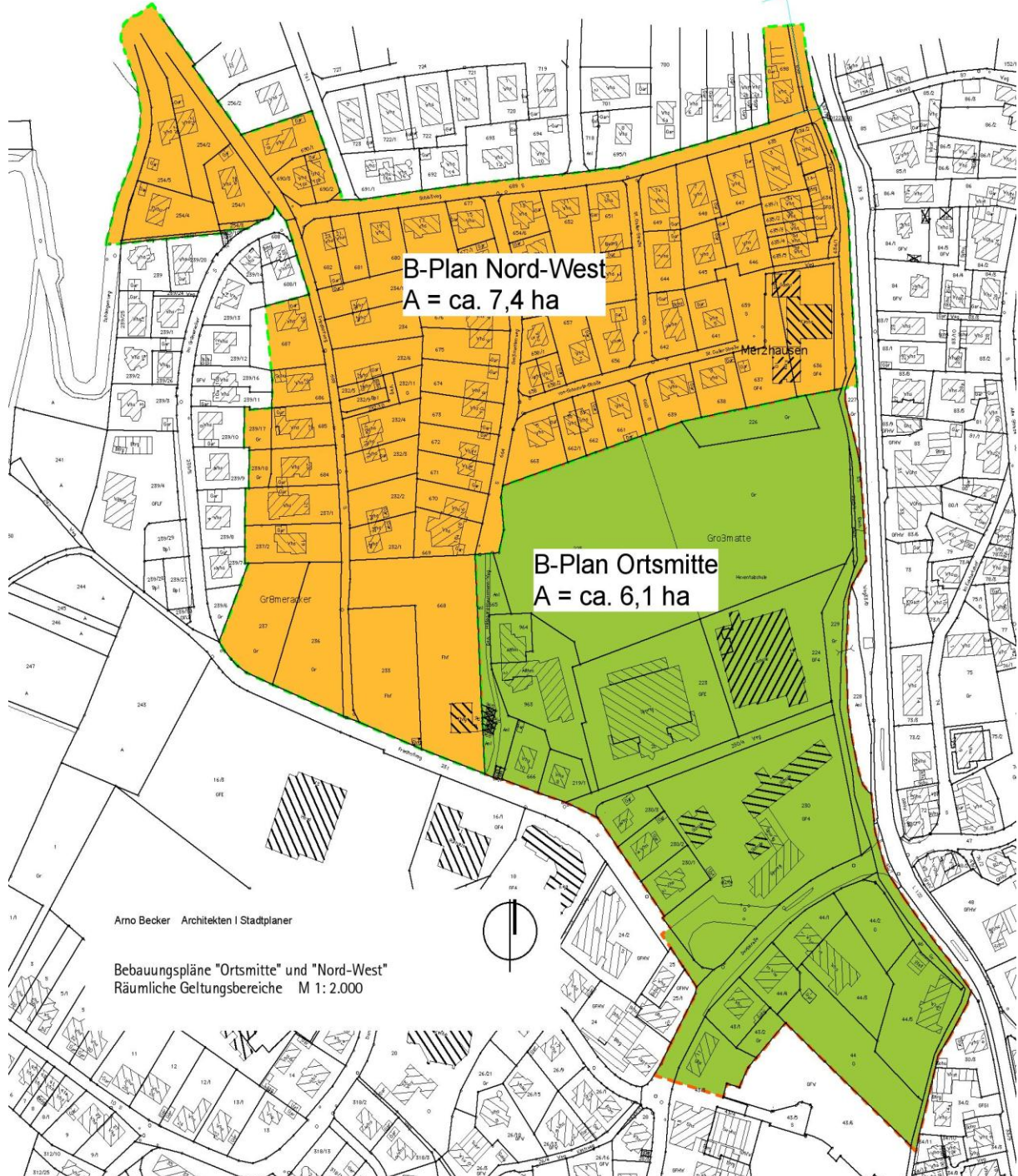
B-Plan Ortsmitte
A = ca. 6,1 ha

Zeichenerklärung:

- best. Gebäude
- neue Gebäude 1 gesch. Dachneigung 28 32°
- neue Gebäude 1 " " 48 52°
- neue Gebäude 2 " " 28 32°
- Öffentliche Straßenflächen
- Private Grünflächen
- Neue Grundstücksgrenzen
- Von jeder Bebauung freizuhaltende Grünfl.
- Grenze des Planungsgebietes
- Dachneigung Hauptdach 30°
- Winkel im First 90°

Merzhäusen, den 17. Sep. 1939
Bürgermeister

Freiburg, den 17. Sep. 1939
Der Planer Fritz Rappold
Ing.-Büro für Vermessung
FRITZ RAPPOLD
Freiburg im Breisgau
Schloßberg 7, Telefon 15379

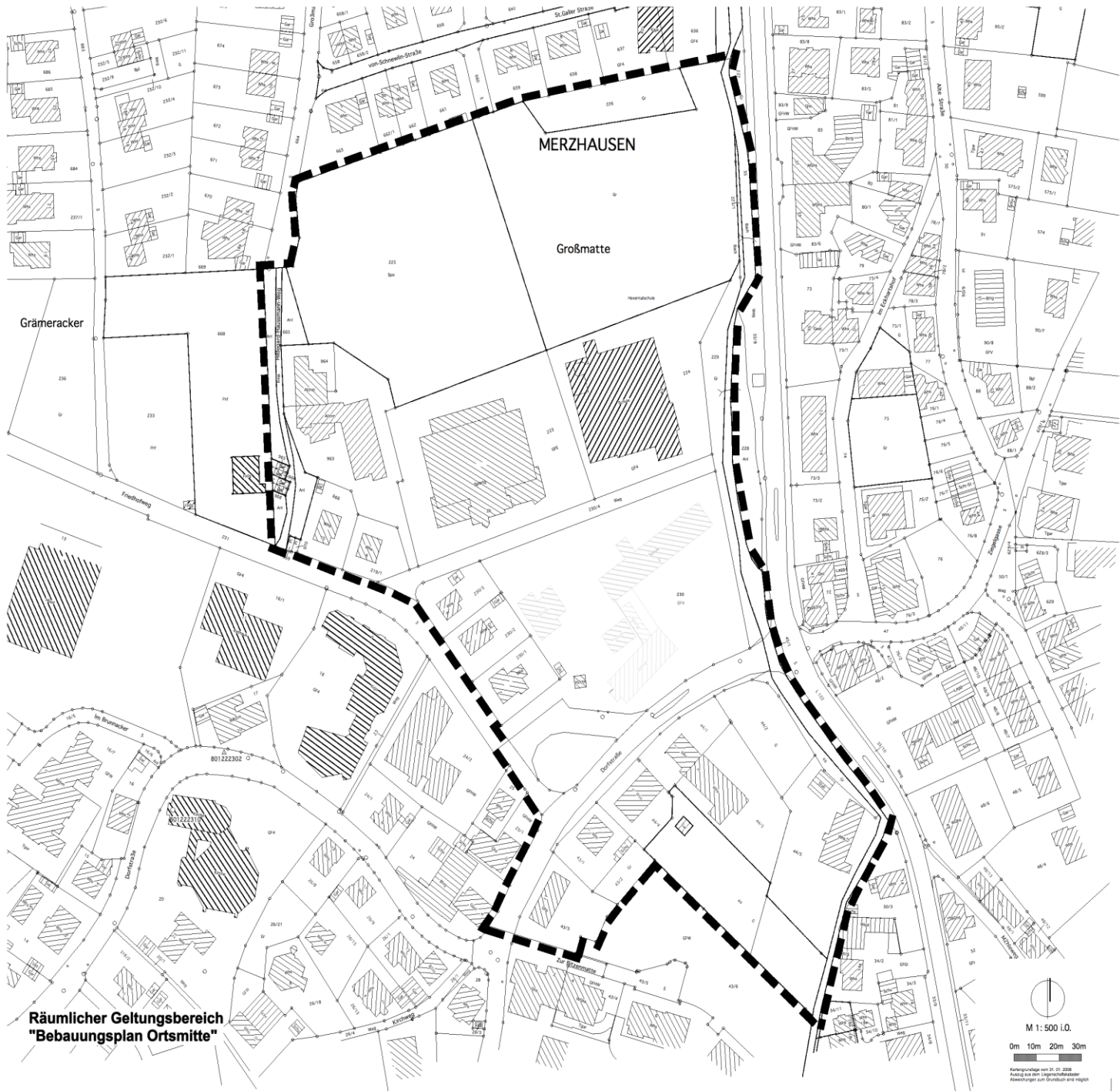


B-Plan Nord-West
A = ca. 7,4 ha

B-Plan Ortsmitte
A = ca. 6,1 ha

Arno Becker Architekten | Stadtplaner

Bebauungspläne "Ortsmitte" und "Nord-West"
Räumliche Geltungsbereiche M 1: 2.000



**Räumlicher Geltungsbereich
"Bebauungsplan Ortsmitte"**

M 1:500 i.O.

0m 10m 20m 30m

Kartengrundlage von 31.01.2008
Auszug aus dem Liegenschaftskataster
Abmessungen sind Grundstück und liegen



Wettbewerbsentwurf



Planzeichenerklärung

Faltkarte der Bauleitplanung für die Bebauungsfläche M 1 bis M 6
 Art der baulichen Nutzung: Flächen für Wohn-, Gewerbe-, Industrie-, Sport- und Freizeitzwecke
 M 1: Bebauungsfläche M 1 bis M 6
 M 2: Bebauungsfläche M 1 bis M 6
 M 3: Bebauungsfläche M 1 bis M 6
 M 4: Bebauungsfläche M 1 bis M 6
 M 5: Bebauungsfläche M 1 bis M 6
 M 6: Bebauungsfläche M 1 bis M 6

- 1. Art der baulichen Nutzung**
 - M: Mischgebiet
 - Flächen für Gemeinnützige Aus- und Fortbildung, Sport, Spiel und Freizeitzwecke
 - Fläche für Gemeinnützige Wohnungen
 - Fläche für Gemeinnützige Dienstleistungsbetriebe
- 2. Maß der baulichen Nutzung**

Das Maß der baulichen Nutzung ist für die einzelnen Bauparzellen festgelegt durch Planzeichen von:

 - MI: Grundflächenzahl
 - TK: Trepphöhe + Wandhöhe
 - Fläche / Gebäudemasse
- 3. Sonstige, überbaute Grundstücksflächen und Bestung bestehender Anlagen**
 - offene Bausweise
 - Abwärtswinkel Bausweise, Gebäude mit einer Länge von 30 Metern bis und zulässig
 - Belegungs- / überbaute Grundstücksflächen
 - EGP 251 L 604 - Erdgeschossüberkantung EGP 1 - Fungelschutzhöhe P10
- 4. Teilplanung**
 - 1. Teilbereich
 - 2. Teilbereich
 - 3. Teilbereich
 - 4. Teilbereich
- 5. Schutz vor unzulässigen Umwandlungen**
 - Gewerbliche (Überschreitungsgrenze) (M 1 bis M 6)
 - Fläche vor einer Befreiung hinsichtlich (Abwärtswinkel)
 - Bau- und Schutzmaßstab nach 250 in Höhe
- 7. Flächen für Versorgungsanlagen**
 - Trassenführungen (M 1 bis M 6) in Gebäuden
 - Planungsfläche für Versorgungsanlagen
- 8. Öffentliche und private Grünflächen, Platzanlagen, Flächen zum Schutz, zur Pflege und Einrichtung von Bäumen, Natur und Landschaft**
 - Zweckbestimmung Kleingartenanlage
 - Öffentliche Grünfläche, Zweckbestimmung Spiel- und Erholungsfläche
 - Öffentliche Grünfläche
 - Private Grünfläche
 - Planungsfläche für Einzelbäume
 - Planungsfläche für Einzelbäume
- 9. Wasserflächen und Flächen für die Wasserwirtschaft, den Hochwasserschutz und die Abwehr von Unfällen**
 - Fläche mit wasserwirtschaftlichen Festlegungen
- 10. Sonstige Einrichtungen und Festlegungen**
 - Grenze des öffentlichen Geltungsbereichs des Bebauungsplans
 - Abgrenzung unerschließlicher Acker- und Mischbaulicher Nutzung
 - Gebäude anzeigende Fläche
 - Maßstab ist in Metern angegeben
- Wichtige Hinweise**
 - Verfahren: Einzelentscheidungen
 - Interdisziplinäre Gekoppelte
 - Freizeitanlage

Gemeinde Merzhausen

Bebauungsplan "Orsmitt" - Entwurf

Fläche räumlicher Geltungsbereich: 60.955.826 qm (Katasterkarte)

Art	Bezeichnung	Fläche	Bemerkung

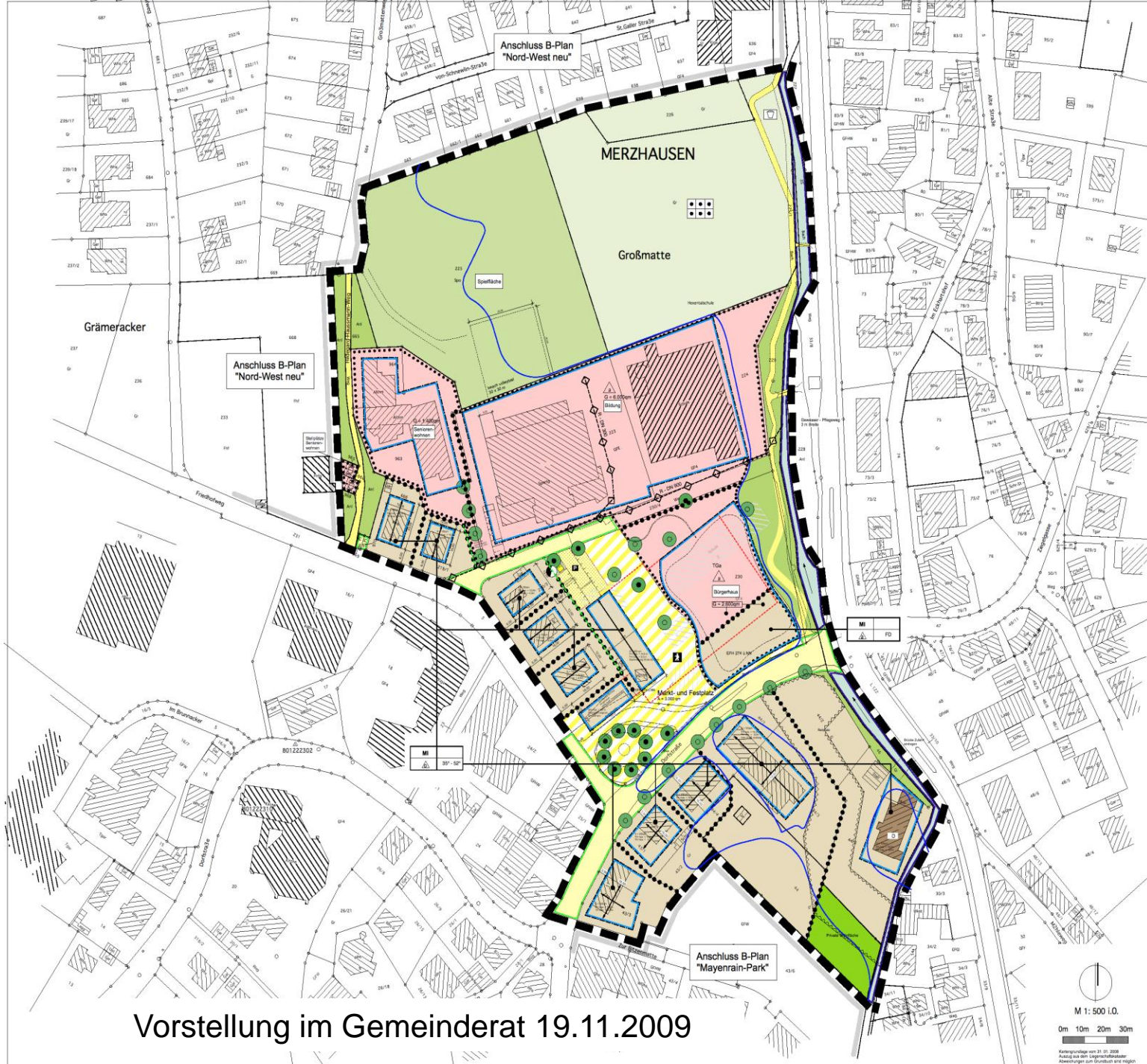
Umschreibung v. Maßstab

Merkmal:	Bebauungsplan "Orsmitt" - Entwurf	Projekt-Nr.:	100
gepl. vom:	26. März 2009	Platz-Nr.:	100
Bestandort:		Blatt-Nr.:	100
		Blatt-Nr.:	100

Verfahren: Einzelentscheidungen
 Interdisziplinäre Gekoppelte
 Freizeitanlage

M 1: 500 I.O.
 0m 10m 20m 30m

Vorstellung im Gemeinderat 26.03.2009



Planzeichenerklärung

Flächen der Nutzungsgebiete für die Baugrubenflächen M 1 bis M 6
 An der leuchtigen Nutzung

Bauweise	Zeichnung
M 1	[Symbol]
M 2	[Symbol]
M 3	[Symbol]
M 4	[Symbol]
M 5	[Symbol]
M 6	[Symbol]

1. Art der leuchtigen Nutzung

- [Symbol] M 1 Mietgebiet
- [Symbol] Flächen für Gemeinnützige Aus- und Fortbildung, Sport, Spiel und andere Zwecke
- [Symbol] Flächen für Gemeinnützige Bürgereinrichtungen
- [Symbol] Flächen für Gemeinnützige Sammelunterkünfte

2. Maß der leuchtigen Nutzung

- [Symbol] Flächen der leuchtigen Nutzung mit für die anderen Baugrubenflächen festgelegt durch Planungssatz
- [Symbol] normal zulässige Grundfläche
- [Symbol] Traufhöhe + Wandhöhe
- [Symbol] Freifläche + Grundfläche

3. Besondere, überbaute Grundstücke und Stellung leuchtiger Anlagen

- [Symbol] offene Bauweise
- [Symbol] überbaute Bauweise, Gebäude mit einer Länge bis 10 m sind zulässig
- [Symbol] Baugruben, überbaute Grundstücke

4. Teilgebiete

- [Symbol] Verkehrsflächen
- [Symbol] überbaute Verkehrsflächen
- [Symbol] Grünflächen
- [Symbol] Park- und Reibung
- [Symbol] Verkehrsflächen besonderer Zweckbestimmung - Markt und Festplatz

5. Schutz vor schädlichen Umwelteinwirkungen

- [Symbol] Grenzlinie (Überschreitungswert laut HG 100 (Lärmempfindung))
- [Symbol] Fläche vor einer Belastung (gemäß technischer Schutzmaßnahmen)
- [Symbol] Grenzlinie (Überschreitungswert laut HG 100 (Lärmempfindung))

7. Flächen für Freizeitanlagen

- [Symbol] Freizeitanlagen (z.B. 5 m x 5 m Freizeitanlage, Mispel, Regenschirmhäuschen)

8. Öffentliche und private Grünflächen, Pflanzungen, Flächen zum Schutz vor Pflege und Einwirkung von Boden, Natur und Landschaft

- [Symbol] Zweckbestimmung: Kleingartenanlage
- [Symbol] Öffentliche Grünfläche: Zweckbestimmung: Spiel- und Erholungsfläche
- [Symbol] Öffentliche Grünfläche: Zweckbestimmung: Sportplatz
- [Symbol] Öffentliche Grünfläche
- [Symbol] Private Grünfläche
- [Symbol] Weideland
- [Symbol] Pflanzung für Grünflächen
- [Symbol] Pflanzung für Grünflächen

9. Wasserflächen und Flächen für die Wasserentlastung, den Hochwasserschutz und die Regelung des Wasserflusses

- [Symbol] Flächen mit wasserrechtlichen Festsetzungen - Hochwasser

10. Sonstige Dienstleistungen und Festsetzungen

- [Symbol] Grenze des öffentlichen Geltungsbereichs des Bauplanungs
- [Symbol] Abgrenzung unterschiedlicher Arten von städtischen leuchtigen Nutzung
- [Symbol] Gebäude: demographisch
- [Symbol] Maßstab und in Metern angegeben

Wichtige Hinweise

- [Symbol] veränderte Grundabgrenzung
- [Symbol] bestehende Details
- [Symbol] Freistellung

Gemeinde Merzhausen

Bebauungsplan "Ortsmitte" - Entwurf

2. Offenlage

Fläche räumlicher Geltungsbereich: 60.955,6228 qm (Katasterkarte)



Nr.	Abteilung	Erstellung	Datum	Bemerkung
1				
2				
3				

Gemeinde Merzhausen		Projekt-Nr.
Verfasser:	Bebauungsplan "Ortsmitte" - Entwurf	19.11.2009
gepr. vdn:	19. Nov. 2008	
Bemerkung:		

Helm 11 Bäder Str. 81 74674 Heimg. 74380 910 110 v. www.anschlussbauplan.de

Vorstellung im Gemeinderat 19.11.2009

Wesentliche Änderungen für 2. Offenlage:

- Erhalt des Baumrondells und der Buswendeschleife
- Reduzierung des Geschäftshauses in Größe und Nutzung
- Abrücken der Tiefgaragenabfahrt von der Südgrenze von Fl.Nr.230/1
- Anpassung der Baugrenzen des Bürgerhauses auf neuen Entwurf
- Anlage von Baugrenzen auch in der Gemeinbedarfsfläche
- Festsetzen von überbaubaren Grundflächen auch für die Gemeinbedarfsflächen

Berechnung Grundflächen (zu §13a BauGB)

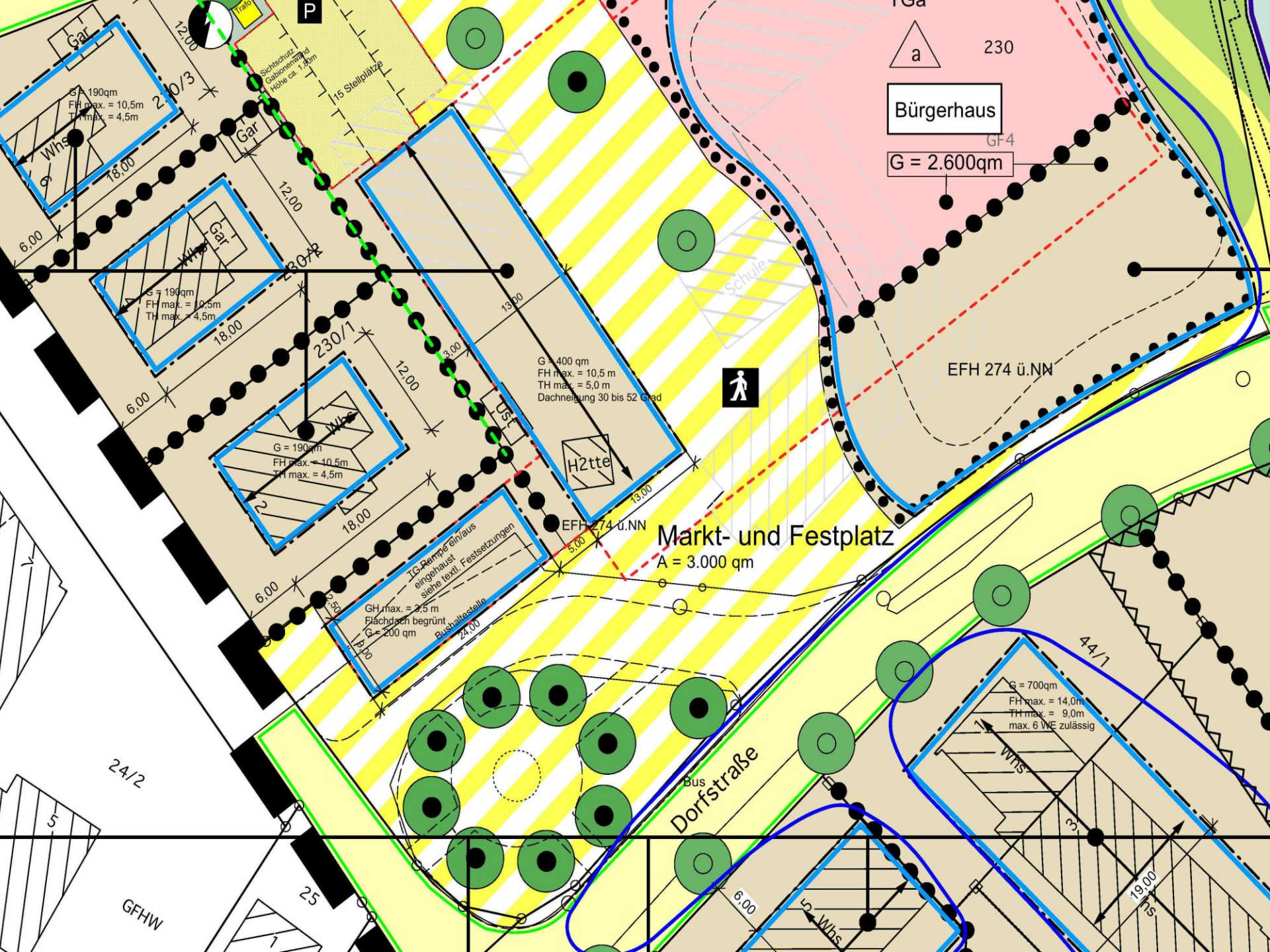
Grundstücke im MI:	Grundstücksgröße	zulässige Grundfläche	
1	658 qm	190 qm	
2	548 qm	160 qm	
3	655 qm	190 qm	
4	706 qm	190 qm	
5	706 qm	190 qm	
6	690 qm	400 qm	
6a	297 qm	200 qm	
7	994 qm	300 qm	
8	980 qm	300 qm	
9	687 qm	250 qm	
10	4.785 qm	700 qm	
11	3.238 qm	660 qm	
	<hr/>		
	14.944 qm	3.730 qm	3.730 qm
Gemeinbedarf:			
1	2.930 qm	1.400 qm	
2	9.840 qm	6.000 qm	
3	3.530 qm (inkl. MI Anteil)	2.600 qm	
	<hr/>		
	16.300 qm	10.000 qm	10.000 qm
<u>Summe: überbaubare Grundfläche:</u>			<u>13.730 qm</u>
Fläche Markt- und Festplatz:		3.000 qm	3.000 qm
Summe überbaubare Grundfläche + Markt- und Festplatz:			16.730 qm

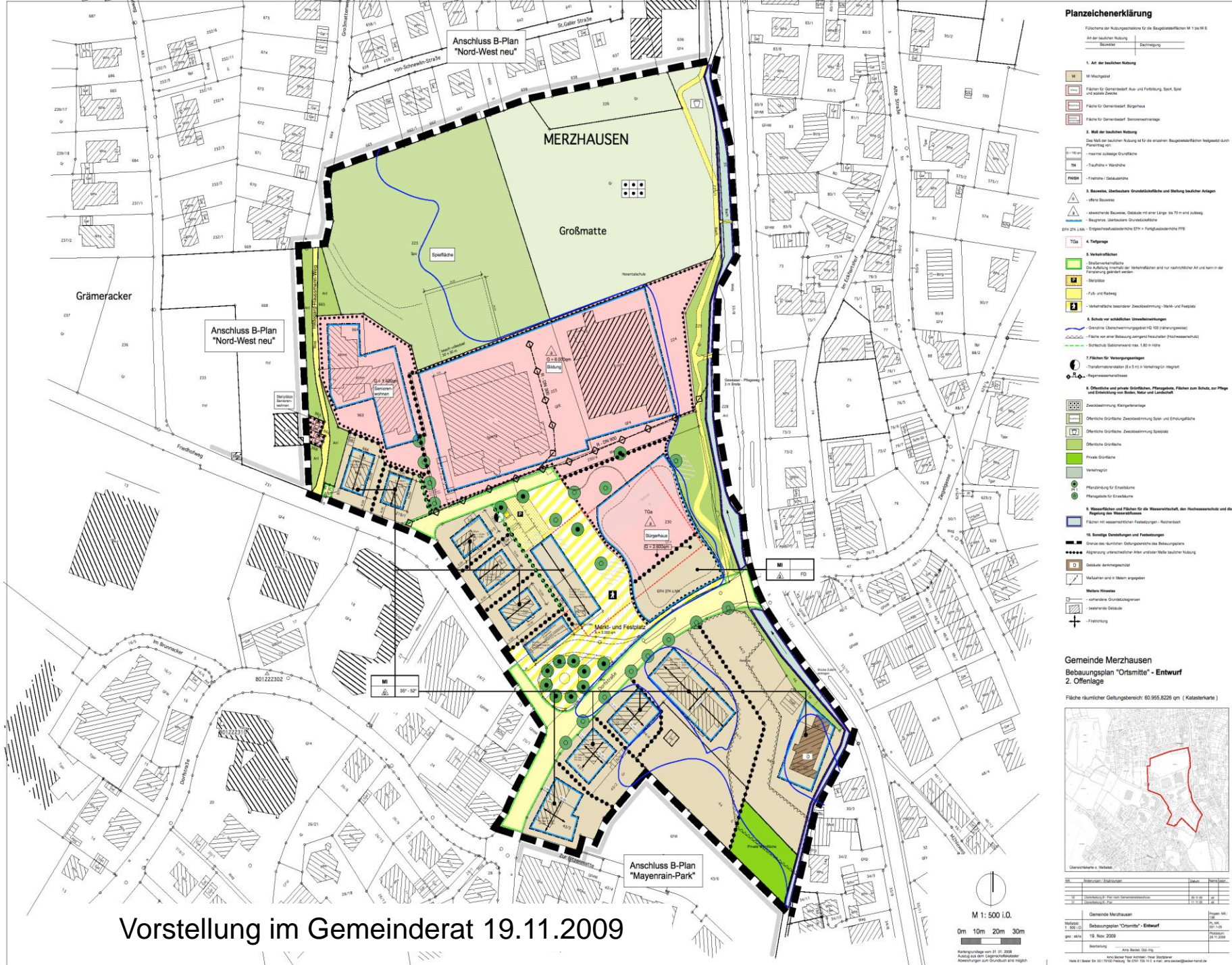


Vorstellung im Gemeinderat 26.03.2009



Vorstellung im Gemeinderat 19.11.2009
und Bürgerinformation 02.12.2009





Vorstellung im Gemeinderat 19.11.2009

Planzeichenerklärung

Flächeneintrag der Nutzungsbezeichnung für die Bebauungsflächen M 1 bis M 5
 An der leuchtigen Nutzung
 Besondere Eintragung

- Art der leuchtigen Nutzung**
 - M 1 - Mischgebiet
 - M 2 - Fläche für Dienstleistung, Aus- und Fortbildung, Sport, Spiel und andere Zwecke
 - M 3 - Fläche für Dienstleistung, Bürgersaal
 - M 4 - Fläche für Dienstleistung, Sammelveranstaltung
- Art der leuchtigen Nutzung**
 - M 1 - M 5 - Fläche für Dienstleistung, Aus- und Fortbildung, Sport, Spiel und andere Zwecke
 - TK - Trafikstelle + Haltestelle
 - FRGH - Freizeitanlage + Grünanlage
- Besondere, überlappende Grundstücke und Stellung leuchtiger Anlagen**
 - offene Bauebene
 - überhöhte Bauebene, Gebäude mit einer Länge bis 10 m sind zulässig
 - Baugrenze, überlappende Grundstücke

EPH 274 L 26 - Einplanungslösung EPH + Festlegungsbereich PPH
- 4. Teilgebiete**
 - TGA - Verkehrsfläche
 - Stadionverkehrsfläche
 - Stadionverkehrsfläche für die Ausbildung innerhalb der Verkehrsflächen und nur nachträglicher Art und kann bei der Fortführung gestrichelt werden
 - LA - Lagerplatz
 - Fuß- und Radweg
 - Verkehrsmittel besonderer Zweckbestimmung - Markt und Festplatz
- Schutz vor schädlichen Umwelteinwirkungen**
 - Grundlinie (Überschwermetalle) HG 100 (Fahrwegpassiv)
 - Fläche für eine Belastung gemäß technischer (Professorschutz)
 - Störfeld (Schwermetalle) von 0,8 bis 10 m
- Flächen für Freizeitanlagen**
 - Freizeitanlagen (bis 0,5 ha) Freizeitanlage, Freizeit
 - Regrasenschnittbereich
- Öffentliche und private Grünflächen, Pflanzungen, Flächen zum Schutz vor Pflege und Einwirkung von Boden, Natur und Landschaft**
 - Zweckbestimmung: Kleingartenanlage
 - Öffentliche Grünfläche: Zweckbestimmung Spiel- und Erholungsfläche
 - Öffentliche Grünfläche: Zweckbestimmung Sportplatz
 - Öffentliche Grünfläche
 - Private Grünfläche
 - Vegetationsring
 - Pflanzung für Grünfläche
 - Pflanzung für Grünfläche
- Wasserflächen und Flächen für die Wasserentlastung, bei Hochwasserstand und die Regelung des Wasserflusses**
 - Flächen mit wasserwirtschaftl. Funktionen - Regenwasser
- Sonstige Dienstleistungen und Festsetzungen**
 - Ordnung des öffentlichen Verkehrsverkehrs nach Bebauungsplan
 - Abgrenzung unterschiedlicher Arten von Verkehrsflächen
 - D - Gebäude demergerichtet
 - Maßnahmen und in Mäßen angegeben
 - Weitere Hinweise
 - verfügbare Grundstücke
 - bestehende Gebäude
 - Freizeitweg

Gemeinde Merzhausen Bebauungsplan "Ortsmitte" - Entwurf 2. Offenlage

Fläche räumlicher Geltungsbereich: 60.955,6228 qm (Katasterkarte)



Nr.	Abkürzung	Einheiten	Datum	Bereitgestellt
1	M 1	m²	19.11.2009	...
2	M 2	m²	19.11.2009	...
3	M 3	m²	19.11.2009	...
4	M 4	m²	19.11.2009	...
5	M 5	m²	19.11.2009	...
6	TK	m²	19.11.2009	...
7	FRGH	m²	19.11.2009	...
8	TGA	m²	19.11.2009	...
9	LA	m²	19.11.2009	...
10	Fuß- und Radweg	m	19.11.2009	...
11	Verkehrsmittel besonderer Zweckbestimmung	m²	19.11.2009	...
12	Schutz vor schädlichen Umwelteinwirkungen	m²	19.11.2009	...
13	Flächen für Freizeitanlagen	m²	19.11.2009	...
14	Wasserflächen und Flächen für die Wasserentlastung	m²	19.11.2009	...
15	Sonstige Dienstleistungen und Festsetzungen	m²	19.11.2009	...
16	Öffentliche Grünflächen	m²	19.11.2009	...
17	Private Grünflächen	m²	19.11.2009	...
18	Vegetationsring	m	19.11.2009	...
19	Pflanzung für Grünfläche	m	19.11.2009	...
20	Pflanzung für Grünfläche	m	19.11.2009	...
21	Wasserflächen und Flächen für die Wasserentlastung	m²	19.11.2009	...
22	Sonstige Dienstleistungen und Festsetzungen	m²	19.11.2009	...
23	Öffentliche Grünflächen	m²	19.11.2009	...
24	Private Grünflächen	m²	19.11.2009	...
25	Vegetationsring	m	19.11.2009	...
26	Pflanzung für Grünfläche	m	19.11.2009	...
27	Pflanzung für Grünfläche	m	19.11.2009	...
28	Wasserflächen und Flächen für die Wasserentlastung	m²	19.11.2009	...
29	Sonstige Dienstleistungen und Festsetzungen	m²	19.11.2009	...
30	Öffentliche Grünflächen	m²	19.11.2009	...
31	Private Grünflächen	m²	19.11.2009	...
32	Vegetationsring	m	19.11.2009	...
33	Pflanzung für Grünfläche	m	19.11.2009	...
34	Pflanzung für Grünfläche	m	19.11.2009	...
35	Wasserflächen und Flächen für die Wasserentlastung	m²	19.11.2009	...
36	Sonstige Dienstleistungen und Festsetzungen	m²	19.11.2009	...
37	Öffentliche Grünflächen	m²	19.11.2009	...
38	Private Grünflächen	m²	19.11.2009	...
39	Vegetationsring	m	19.11.2009	...
40	Pflanzung für Grünfläche	m	19.11.2009	...
41	Pflanzung für Grünfläche	m	19.11.2009	...
42	Wasserflächen und Flächen für die Wasserentlastung	m²	19.11.2009	...
43	Sonstige Dienstleistungen und Festsetzungen	m²	19.11.2009	...
44	Öffentliche Grünflächen	m²	19.11.2009	...
45	Private Grünflächen	m²	19.11.2009	...
46	Vegetationsring	m	19.11.2009	...
47	Pflanzung für Grünfläche	m	19.11.2009	...
48	Pflanzung für Grünfläche	m	19.11.2009	...
49	Wasserflächen und Flächen für die Wasserentlastung	m²	19.11.2009	...
50	Sonstige Dienstleistungen und Festsetzungen	m²	19.11.2009	...
51	Öffentliche Grünflächen	m²	19.11.2009	...
52	Private Grünflächen	m²	19.11.2009	...
53	Vegetationsring	m	19.11.2009	...
54	Pflanzung für Grünfläche	m	19.11.2009	...
55	Pflanzung für Grünfläche	m	19.11.2009	...
56	Wasserflächen und Flächen für die Wasserentlastung	m²	19.11.2009	...
57	Sonstige Dienstleistungen und Festsetzungen	m²	19.11.2009	...
58	Öffentliche Grünflächen	m²	19.11.2009	...
59	Private Grünflächen	m²	19.11.2009	...
60	Vegetationsring	m	19.11.2009	...
61	Pflanzung für Grünfläche	m	19.11.2009	...
62	Pflanzung für Grünfläche	m	19.11.2009	...
63	Wasserflächen und Flächen für die Wasserentlastung	m²	19.11.2009	...
64	Sonstige Dienstleistungen und Festsetzungen	m²	19.11.2009	...
65	Öffentliche Grünflächen	m²	19.11.2009	...
66	Private Grünflächen	m²	19.11.2009	...
67	Vegetationsring	m	19.11.2009	...
68	Pflanzung für Grünfläche	m	19.11.2009	...
69	Pflanzung für Grünfläche	m	19.11.2009	...
70	Wasserflächen und Flächen für die Wasserentlastung	m²	19.11.2009	...
71	Sonstige Dienstleistungen und Festsetzungen	m²	19.11.2009	...
72	Öffentliche Grünflächen	m²	19.11.2009	...
73	Private Grünflächen	m²	19.11.2009	...
74	Vegetationsring	m	19.11.2009	...
75	Pflanzung für Grünfläche	m	19.11.2009	...
76	Pflanzung für Grünfläche	m	19.11.2009	...
77	Wasserflächen und Flächen für die Wasserentlastung	m²	19.11.2009	...
78	Sonstige Dienstleistungen und Festsetzungen	m²	19.11.2009	...
79	Öffentliche Grünflächen	m²	19.11.2009	...
80	Private Grünflächen	m²	19.11.2009	...
81	Vegetationsring	m	19.11.2009	...
82	Pflanzung für Grünfläche	m	19.11.2009	...
83	Pflanzung für Grünfläche	m	19.11.2009	...
84	Wasserflächen und Flächen für die Wasserentlastung	m²	19.11.2009	...
85	Sonstige Dienstleistungen und Festsetzungen	m²	19.11.2009	...
86	Öffentliche Grünflächen	m²	19.11.2009	...
87	Private Grünflächen	m²	19.11.2009	...
88	Vegetationsring	m	19.11.2009	...
89	Pflanzung für Grünfläche	m	19.11.2009	...
90	Pflanzung für Grünfläche	m	19.11.2009	...
91	Wasserflächen und Flächen für die Wasserentlastung	m²	19.11.2009	...
92	Sonstige Dienstleistungen und Festsetzungen	m²	19.11.2009	...
93	Öffentliche Grünflächen	m²	19.11.2009	...
94	Private Grünflächen	m²	19.11.2009	...
95	Vegetationsring	m	19.11.2009	...
96	Pflanzung für Grünfläche	m	19.11.2009	...
97	Pflanzung für Grünfläche	m	19.11.2009	...
98	Wasserflächen und Flächen für die Wasserentlastung	m²	19.11.2009	...
99	Sonstige Dienstleistungen und Festsetzungen	m²	19.11.2009	...
100	Öffentliche Grünflächen	m²	19.11.2009	...

M 1: 500 I.O.
 0m 10m 20m 30m

Gemeinde Merzhausen
 Bebauungsplan "Ortsmitte" - Entwurf
 19. Nov. 2008
 19. Nov. 2008
 19. Nov. 2008

Karte: 1:500 I.O. vom 19.11.2008
 Anlage des vom Legationsrat
 Anträgen zum Grundstück und liegen.

Helm 1: 1:500 I.O. vom 19.11.2008
 Anlage des vom Legationsrat
 Anträgen zum Grundstück und liegen.

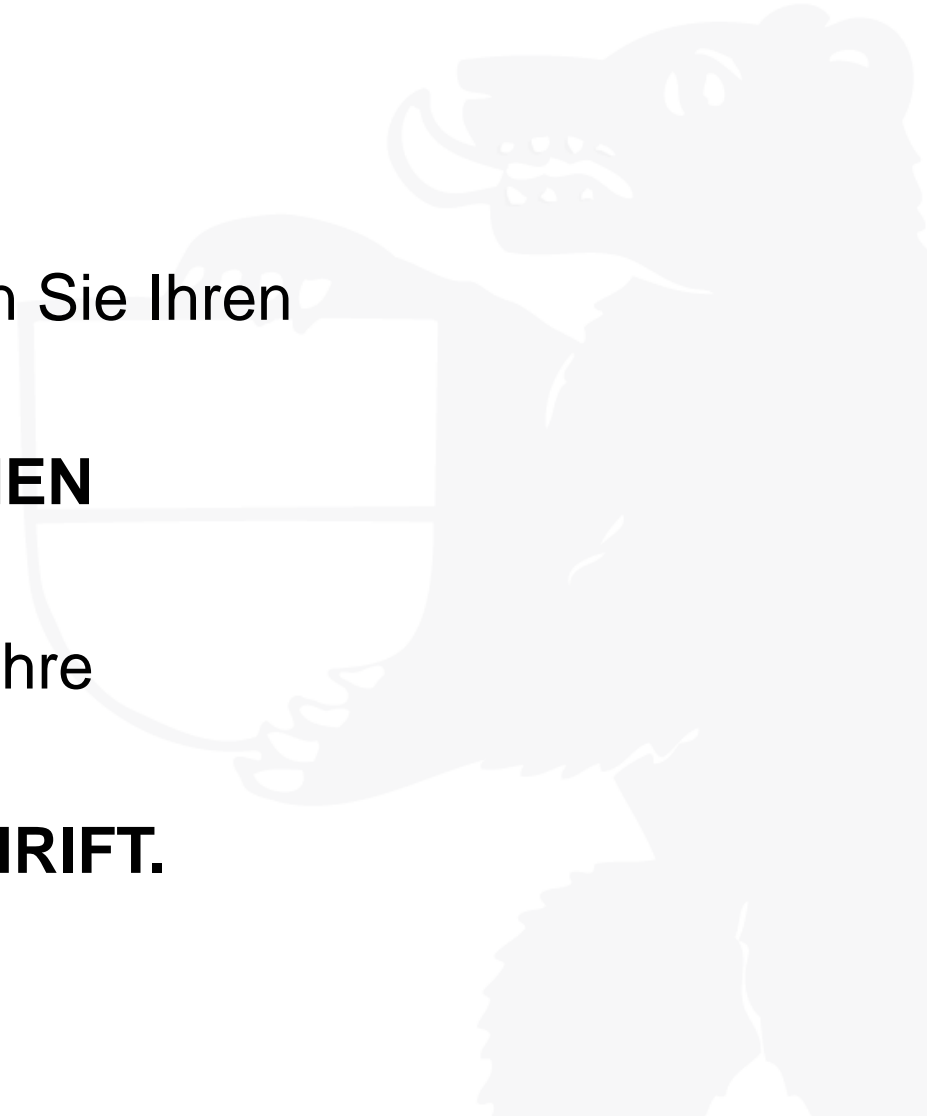
Bürgerfragen:

Bitte nennen Sie Ihren

NAMEN

und Ihre

ANSCHRIFT.



Herzlichen Dank
und einen schönen Abend!

