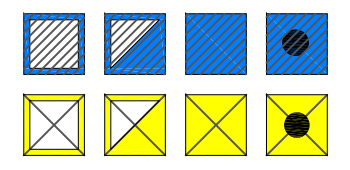


# Maßnahmenplan

- 1. Stufe (Erhebung)
- 2. Stufe (weitere Gespräche)
- 3. Stufe (Vering)
- 4. Stufe (abgeschlossen)

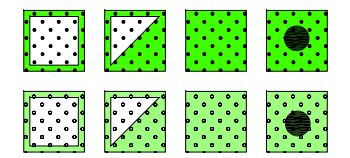
## Gebäude

- ohne Veränderung
- Modernisierung
- Abbruch
- Neubau
- Denkmalschutz




## Grundstücke

- Grunderwerb
- Grundstücksneuordnung
- Eigentum der Gemeinde



## Erschließung

- Instandsetzung- und Gestaltungsmaßnahmen
- neu zugestaltender Platzbereich



## Abgrenzung

- Abgrenzung des förmlich festgelegten Sanierungsgebietes "Neue Ortsmitte" ca. 3,40 ha
- Erweiterung des förmlich festgelegten Sanierungsgebietes "Neue Ortsmitte" ca. 0,03 ha

## Gemeinde Merzhausen

### Städtebauliche Erneuerung "Neue Ortsmitte"

Hauptgeschäftsstelle  
Stuttgart  
Olgastraße 54  
70182 Stuttgart

Projekt Nr. 69380  
15.01.2009 / ht 15.05.2009/ht  
13.10.2009/ht 13.10.2011/ht  
26.03.2012/ht 23.08.2013/ht  
22.04.2013/ht

